






Pos nr 1
Isikliku kasutusõiguse ala suurus-625m²
Liinirajatise pikkus-352m

M1:1000

-  Isikliku kasutusõiguse ala
-  Lepingu objektiks oleva kinnistu piir
-  Katastriüksuste piirid
-  Projekteeritud side multitorustik maaliinina
-  Projekteeritud sidekapp

Koostaja: Anti Salura

Jrk nr	IKÕ ala Pos nr(plaanil)	Kinnistu registriosa nr	Katastriüksuse tunnus, nimi, sihtotstarve	Ala pindala ruutmeetrites
1	1	13518950	27003:003:0803 21133 Kuuressaare- Püha-Masa tee Transpordimaa	625